

Утверждена

Постановлением об образовании нового ЗУ и схема его расположения

(наименование документа об утверждении, включая наименования органов государственной власти или

на КПТ Администрации Успенского района


органов местного самоуправления, принявших решение об утверждении схемы или

подписавших соглашение о перераспределении земельных участков)

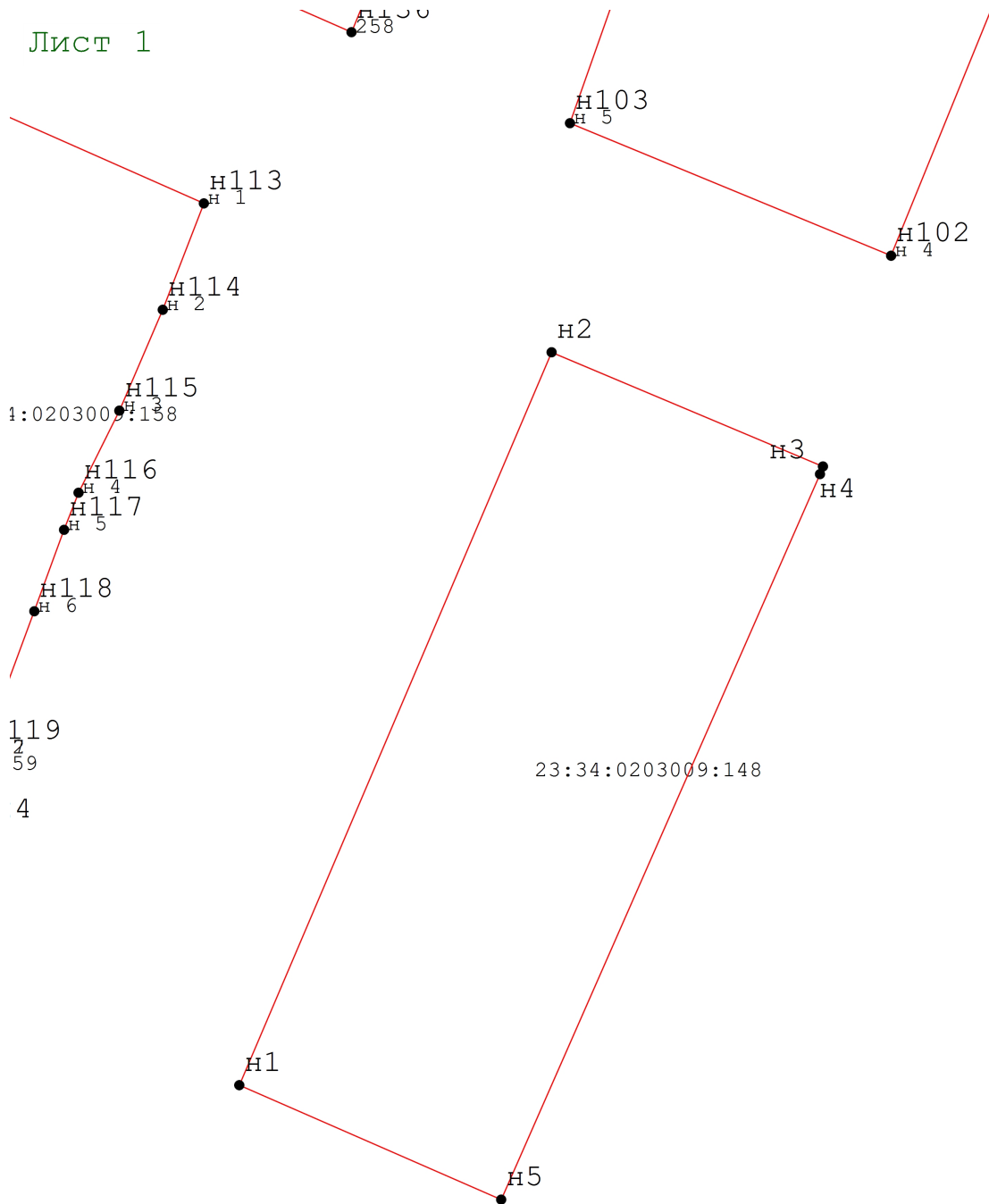
от 21 апреля 2021 г. № №1-00001

**Схема расположения земельного участка или земельных
участков на кадастровом плане территории**

Площадь земельного участка		<u>1 272 м²</u>	
Обозначение характерных точек границ	Координаты, м		
	X	Y	
1	2	3	
н3	455 322,26	2 333 556,08	
н4	455 321,69	2 333 555,86	
н5	455 267,88	2 333 532,28	
н1	455 276,37	2 333 512,91	
н2	455 330,73	2 333 536,01	
н3	455 322,26	2 333 556,08	






Лист 1



Масштаб 1:500

Условные обозначения:

-  - Земельный участок, размеры которого могут быть переданы в масштабе разделов графической части
-  - Характерная точка границы, сведения о которой не позволяют однозначно определить ее положение на местности
-  - Вновь образованная часть границы, сведения о которой достаточны для определения ее местоположения