

Схема теплоснабжения мкр. Сходня

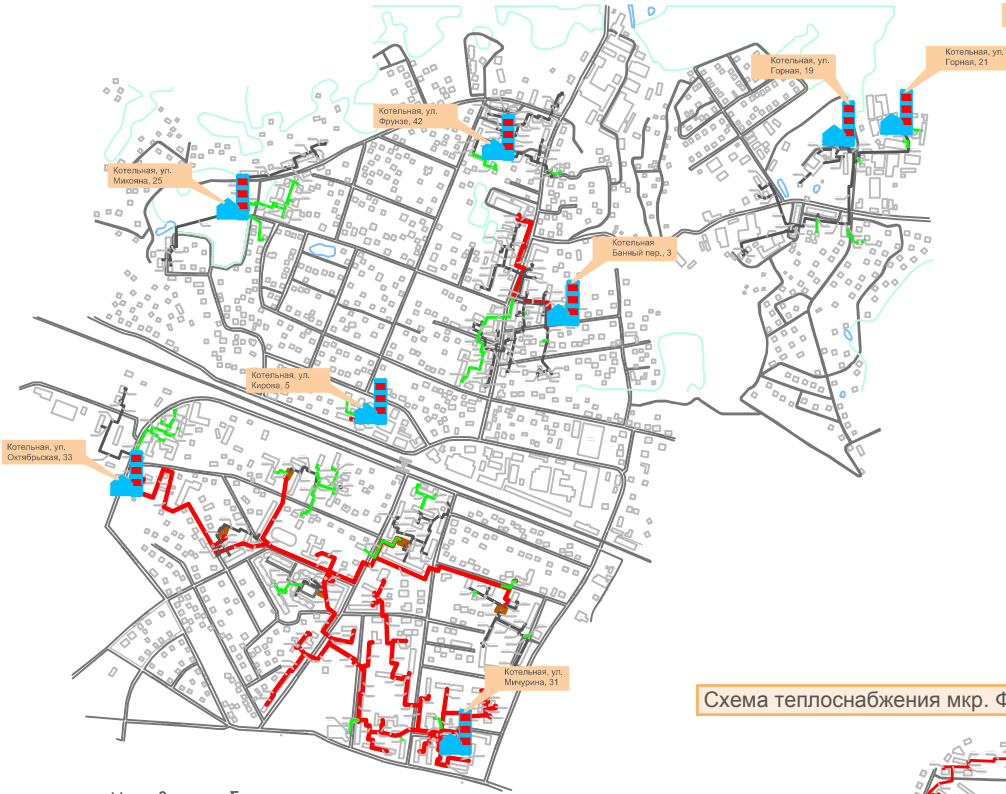


Схема теплоснабжения мкр. Подрезково и Новоподрезково

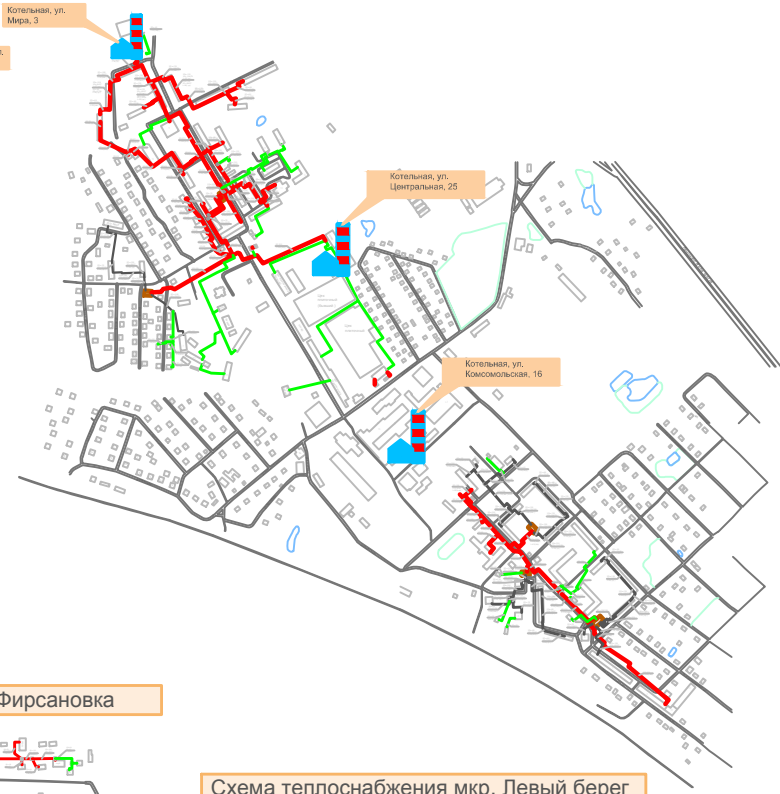


Схема теплоснабжения мкр. Фирсановка

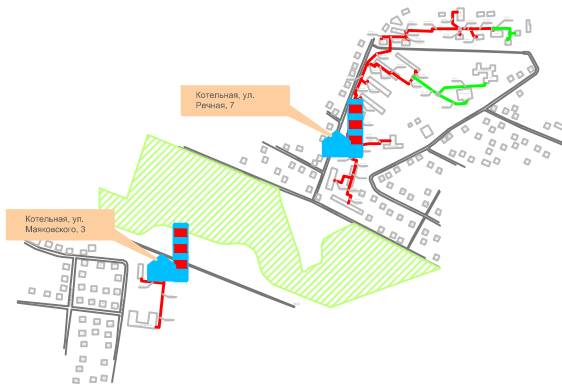
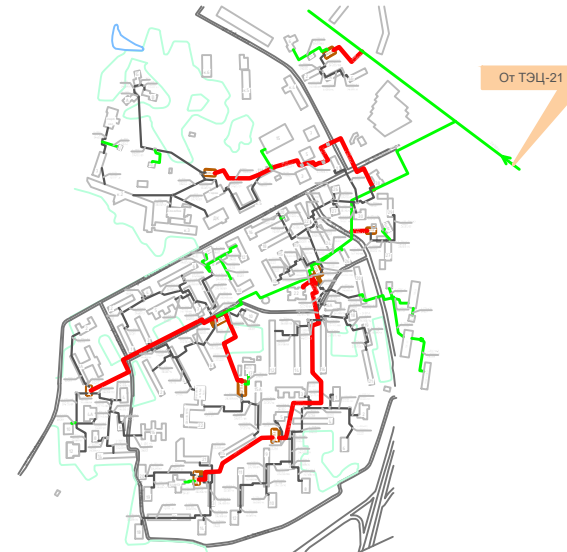


Схема теплоснабжения мкр. Левый берег



Условные обозначения:

- Т/сети 1-го контура
- Т/сети, находящиеся не на балансе
- Разводящие т/сети
- Здания и постройки
- Водоёмы, леса, парки
- Дороги, ж/д пути
- Центральный тепловой пункт
- Тепловая камера

Название котельной	Установлен. мощность, Гкал/ч	Присоедин. нагрузка, Гкал/ч	Количество ЦТП	Протяженность трасс, км	Годовая выработка тепловой мощности, Гкал
Октябрьская, 33	20	26,886	7	7,055	69 359,6
Мичурина, 31	12,21	12,886		3,846	52 843,8
Банный переулок, 3	6,7	9,542		4,546	17 951,4
Фрунзе, 42	2,4	2,57		2,103	7 177,6
Микояна, 25	1,2	1,703		1,68	4 444,6
Горная, 19, 21	3	2,616		2,727	10 941
Кирова, 5	0,7	0,559		0,086	905,4
Мира, 3	13	3,197		1,504	20 129,6
Речная, 7	4,16	3,173		2,648	9 373,9
Маяковского, 3	0,4	0,236		0,19	714,1
Центральная, 25 ЭКЗ	11,3	10,891	2	4,159	25 768,8
Комсомольская, 16	61,9	21,155	3	4,077	58 256,36
<b>Итого</b>	<b>136,97</b>	<b>95,414</b>		<b>31,984</b>	<b>277 865,96</b>