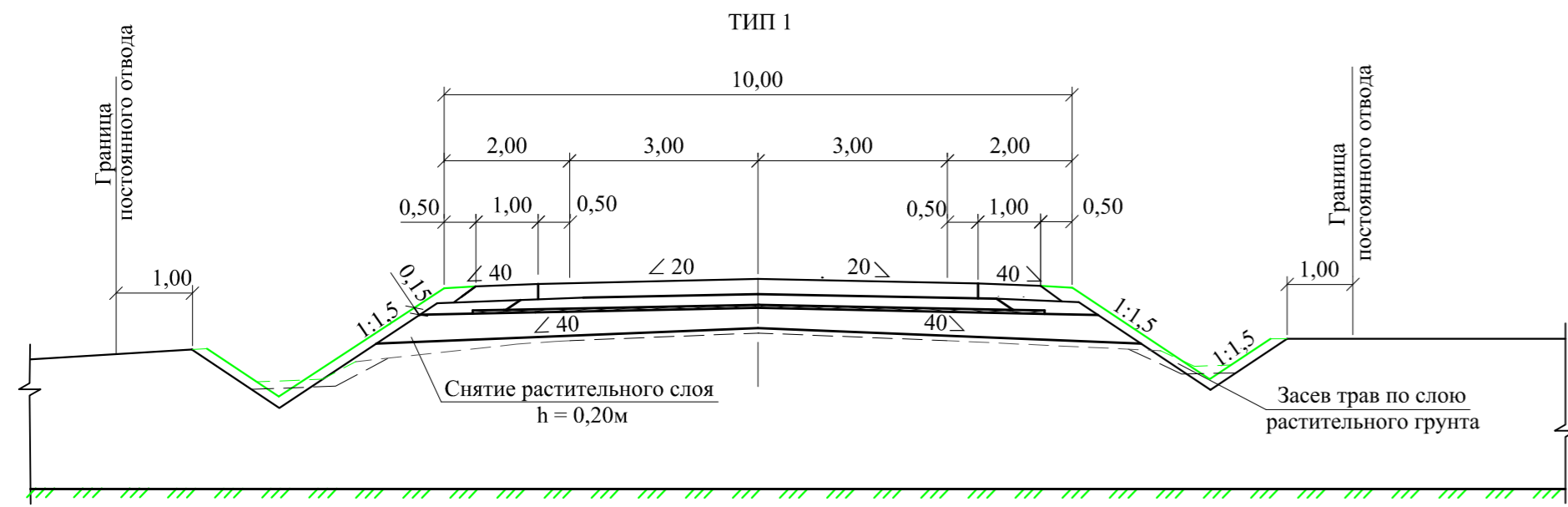
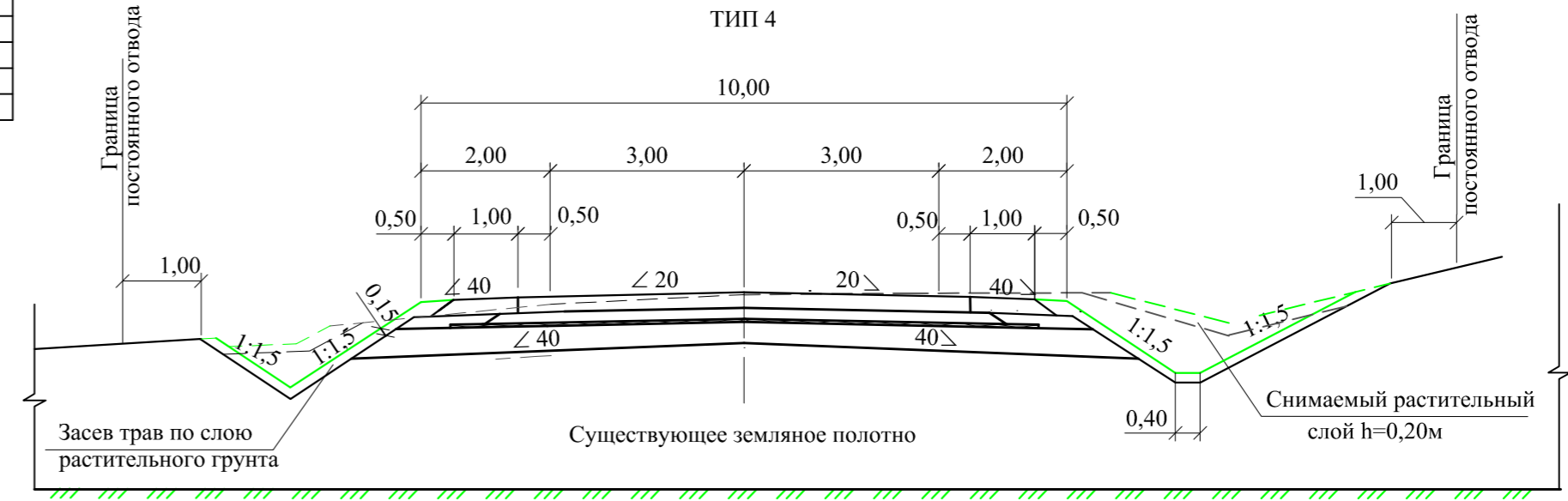



от ПК+	до ПК+
3+65	3+95
4+20	4+80
5+50	6+60
7+85	8+20
9+10	9+55
10+80	11+30
12+45	14+00
14+90	15+56



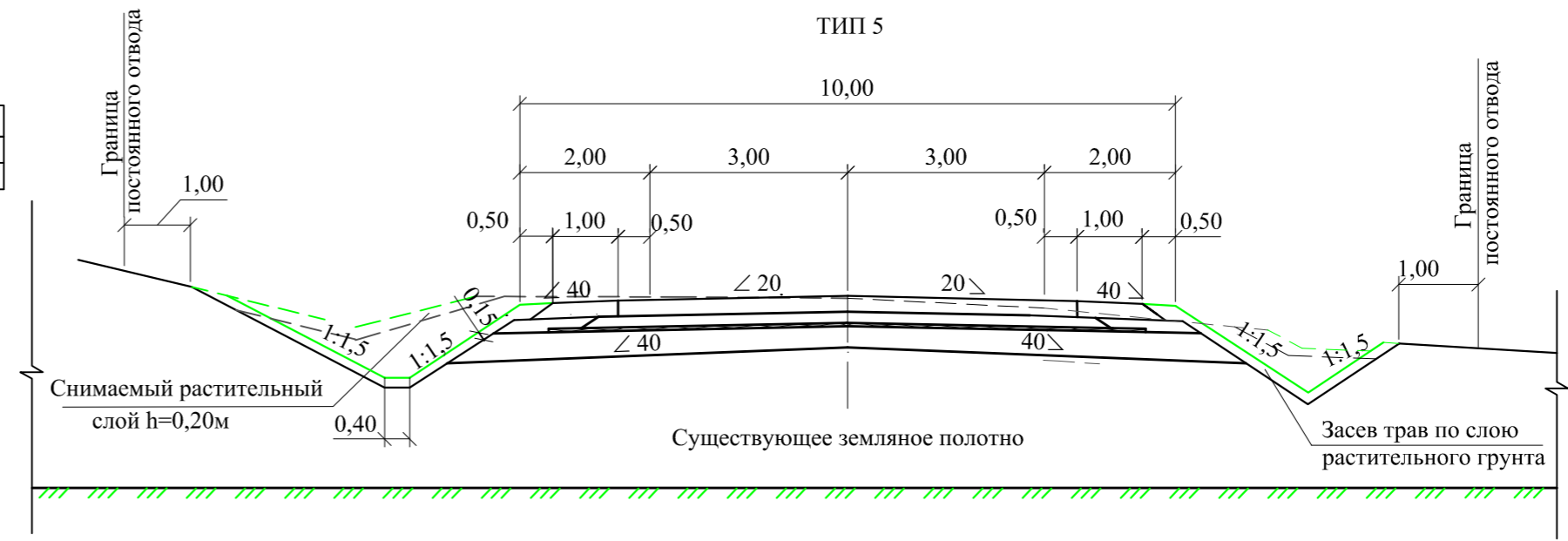
от ПК+	до ПК+
3+95	4+20
10+30	10+80
11+30	11+90
12+00	12+15



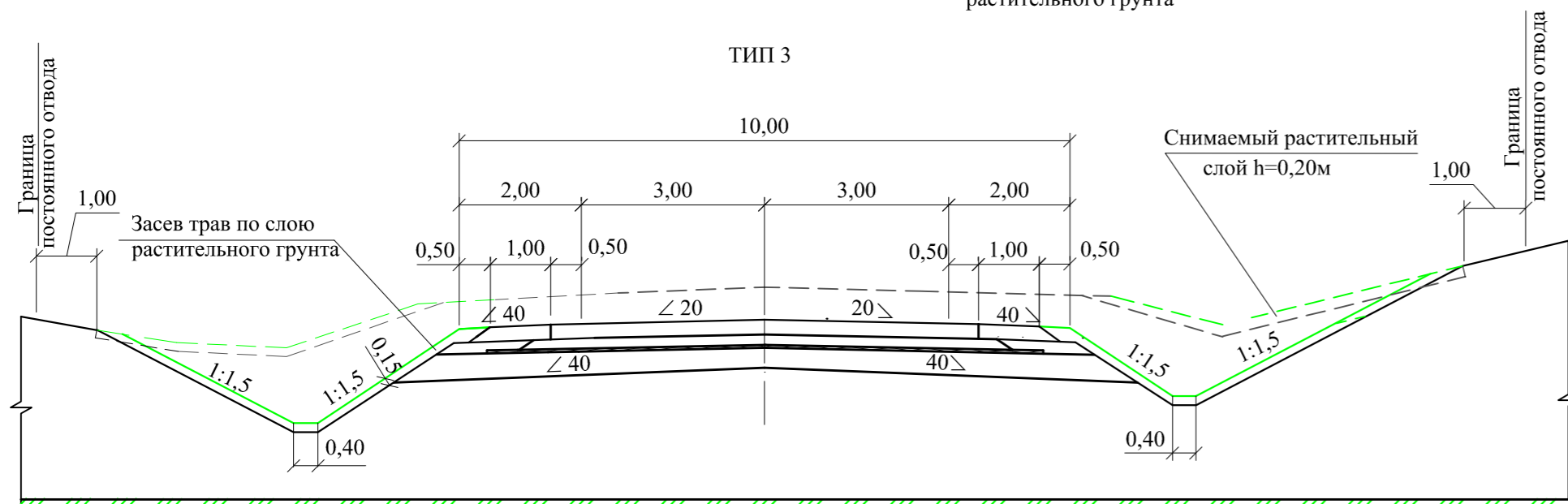
от ПК+	до ПК+
0+00	3+65
4+80	5+50
8+20	9+10



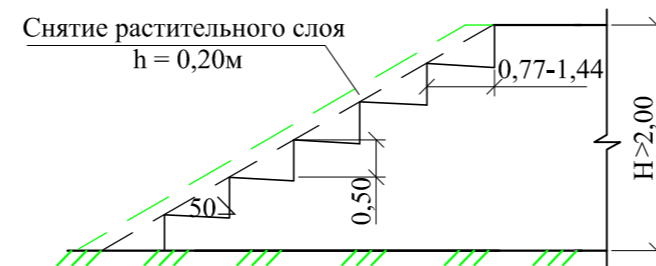
от ПК+	до ПК+
6+60	6+85
12+15	12+45



от ПК+	до ПК+
6+85	7+85
9+55	10+30
11+90	12+00
14+00	14+90



Уступы в откосе существующей насыпи



Всвязи с прохождением трассы вблизи границы зеленой зоны, при устройстве насыпи до 2,0м предусматривается устройство водоотводных каналов треугольной формы. При высоте существующей насыпи более 2,0м предусматривается нарезка уступов в откосе земляного полотна. Поперечные профили приведены без учета устройства виражей и уширений проезжей части на кривых малого радиуса. Уширение проезжей части с внутренней стороны кривых осуществляется за счет обочины. При устройстве водоотводных лотков вдоль кромки проезжей части ширина обочины, укрепленная щебеночной-гравийно-песчаной смесью-С4, уменьшается на 0,50м. Кюветы устраиваются при необеспеченном водоотводе. Все размеры на чертеже даны в метрах.

0616000291-ТКР-АД-13					
Реконструкция автомобильной дороги Глебовщина-Большие Луки на участке км 0+000 - км 1+556 в Демянском районе Новгородской области					
Изм.	Кол.уч.	Лист	№ док.	Подп.	Дата
Выполнил	С.Антонов				09.16
Проверил	Е.Степанов				09.16
ГИП	С.Антонов				09.16
ПОПЕРЕЧНЫЕ ПРОФИЛИ ЗЕМЛЯНОГО ПОЛОТНА					Стадия
					Лист
					Листов
					П
					1
					1
ООО "СпецДорПроект"					